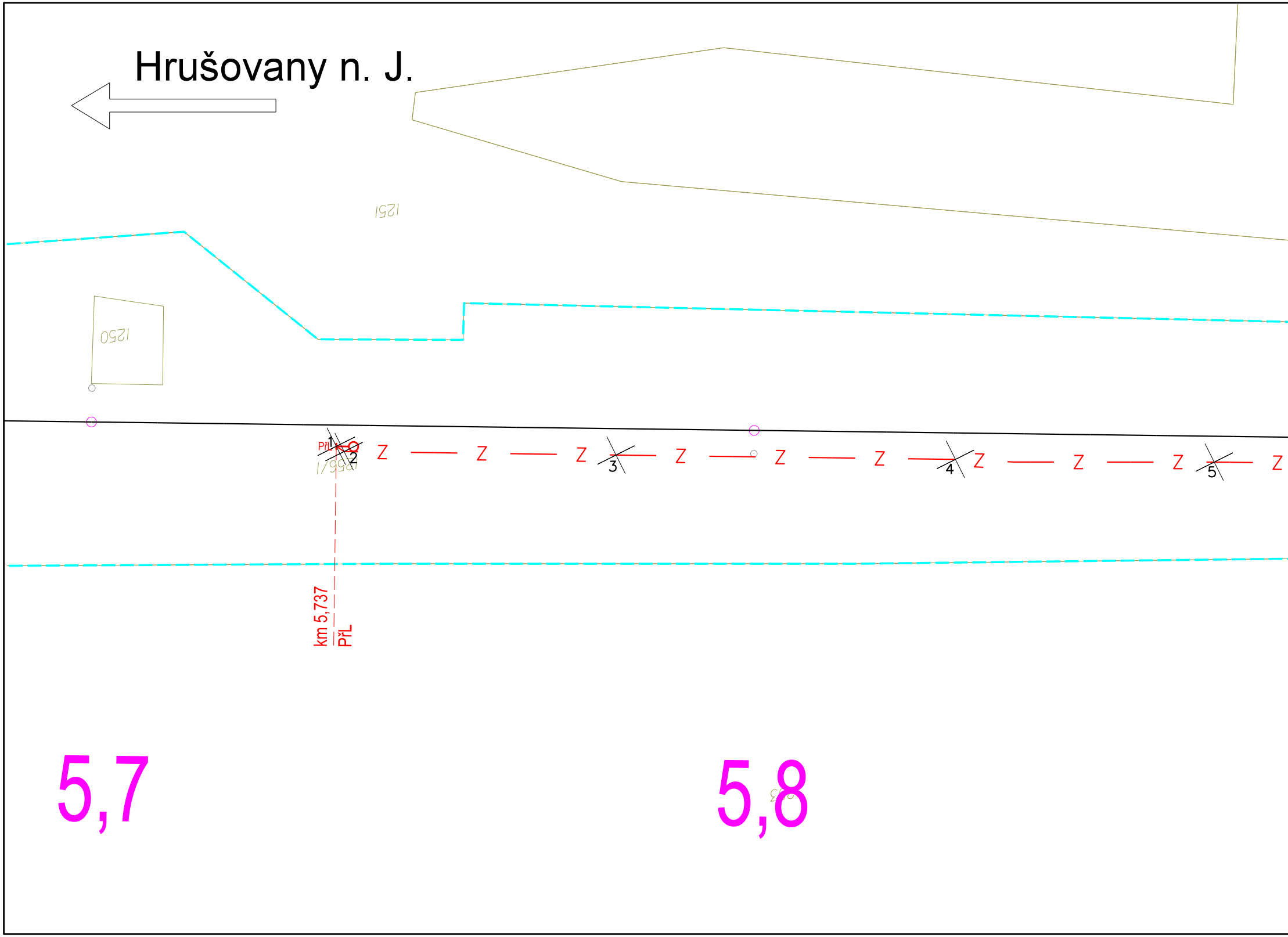
Hrušovany n. J.
1251
1250
PřL
1
2
1256/1
Z
3
4
5
km 5,737
PřL
5,7
5,8

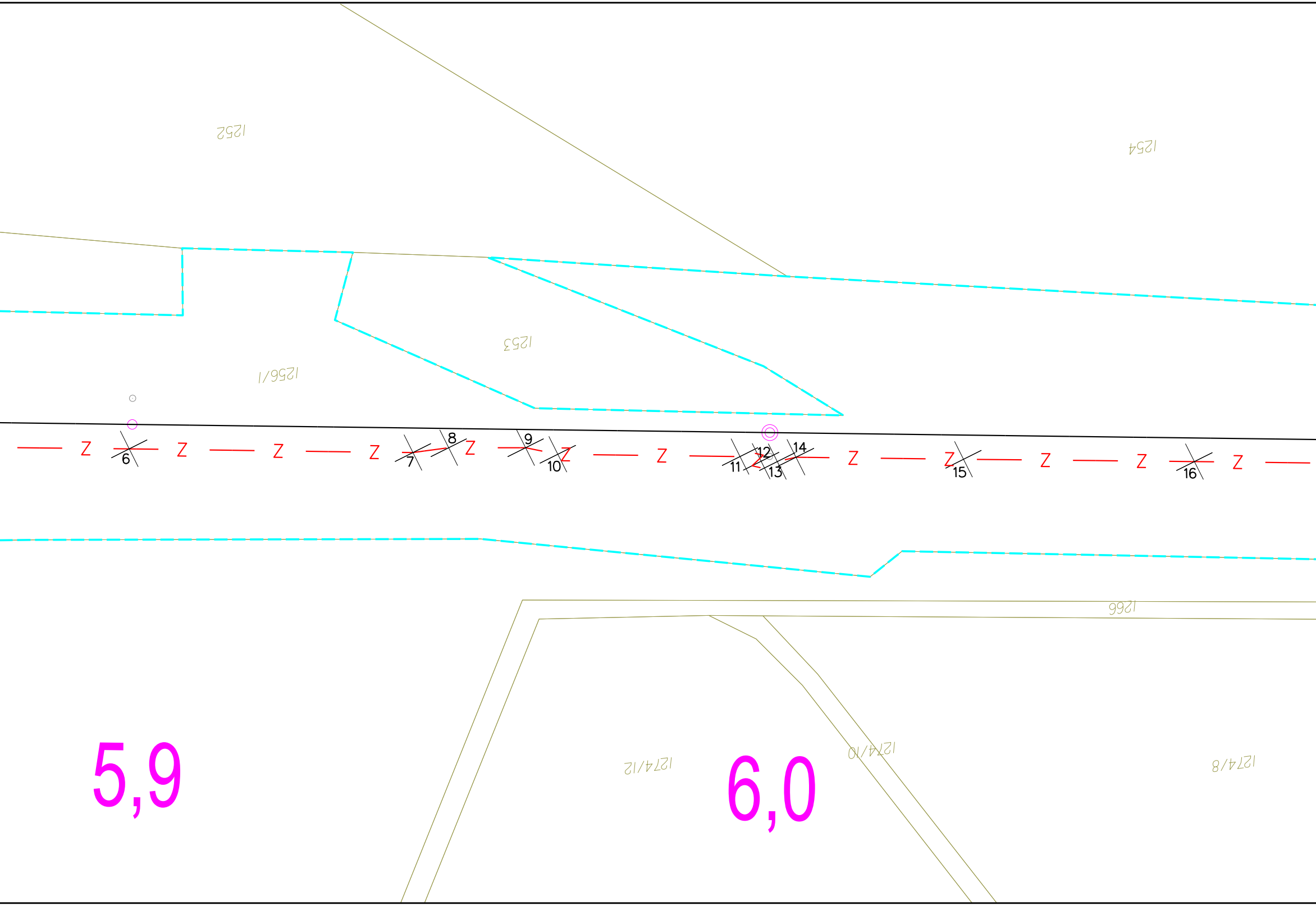
1252
1254
1253
1256/1
6
7
8
9
10
11
12
13
14
15
16
Z
1266
1274/12
1274/10
1274/8
5,9
6,0

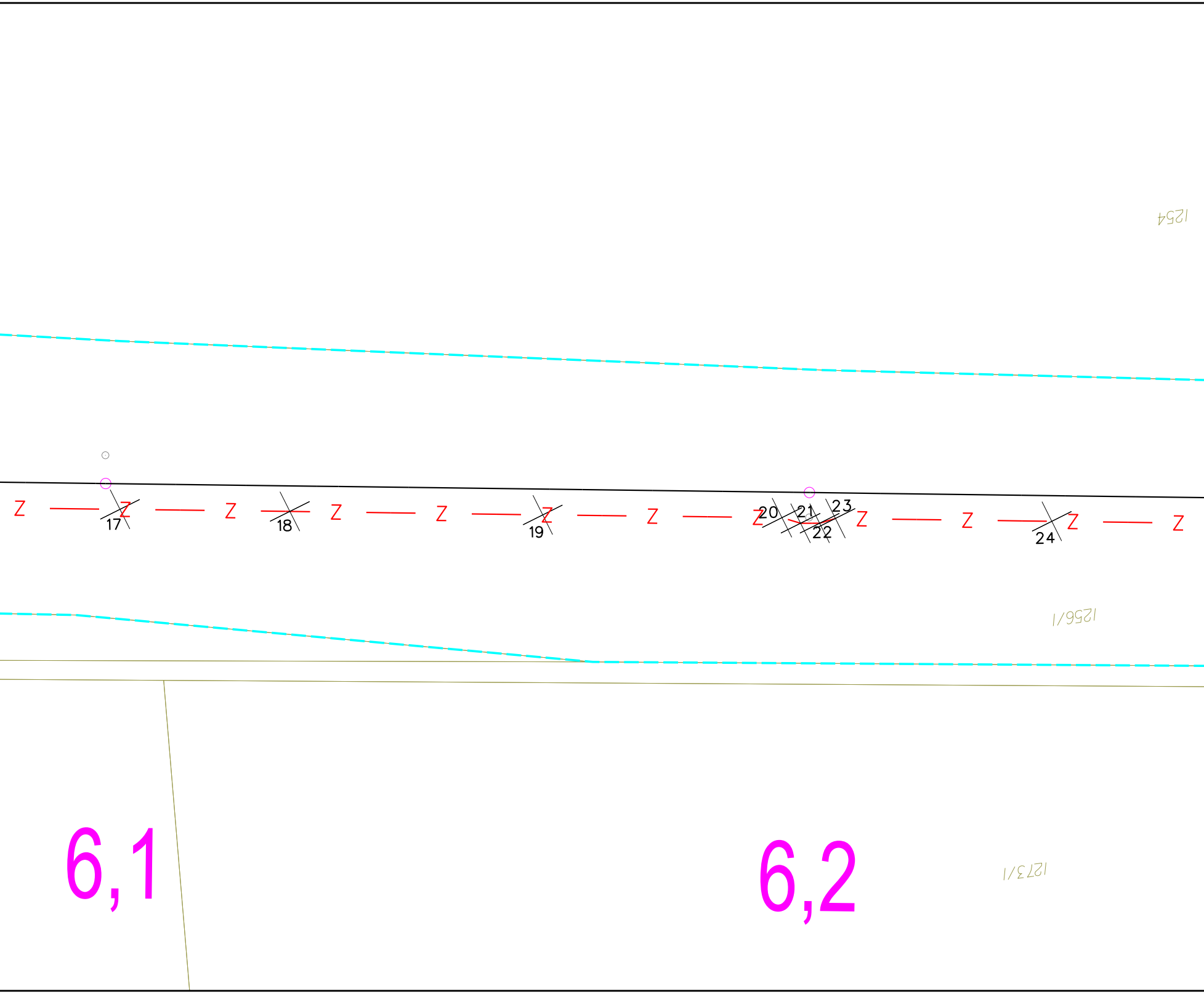
1254
Z
17
18
19
20
21
22
23
24
1256/1
6,1
6,2
1273/1

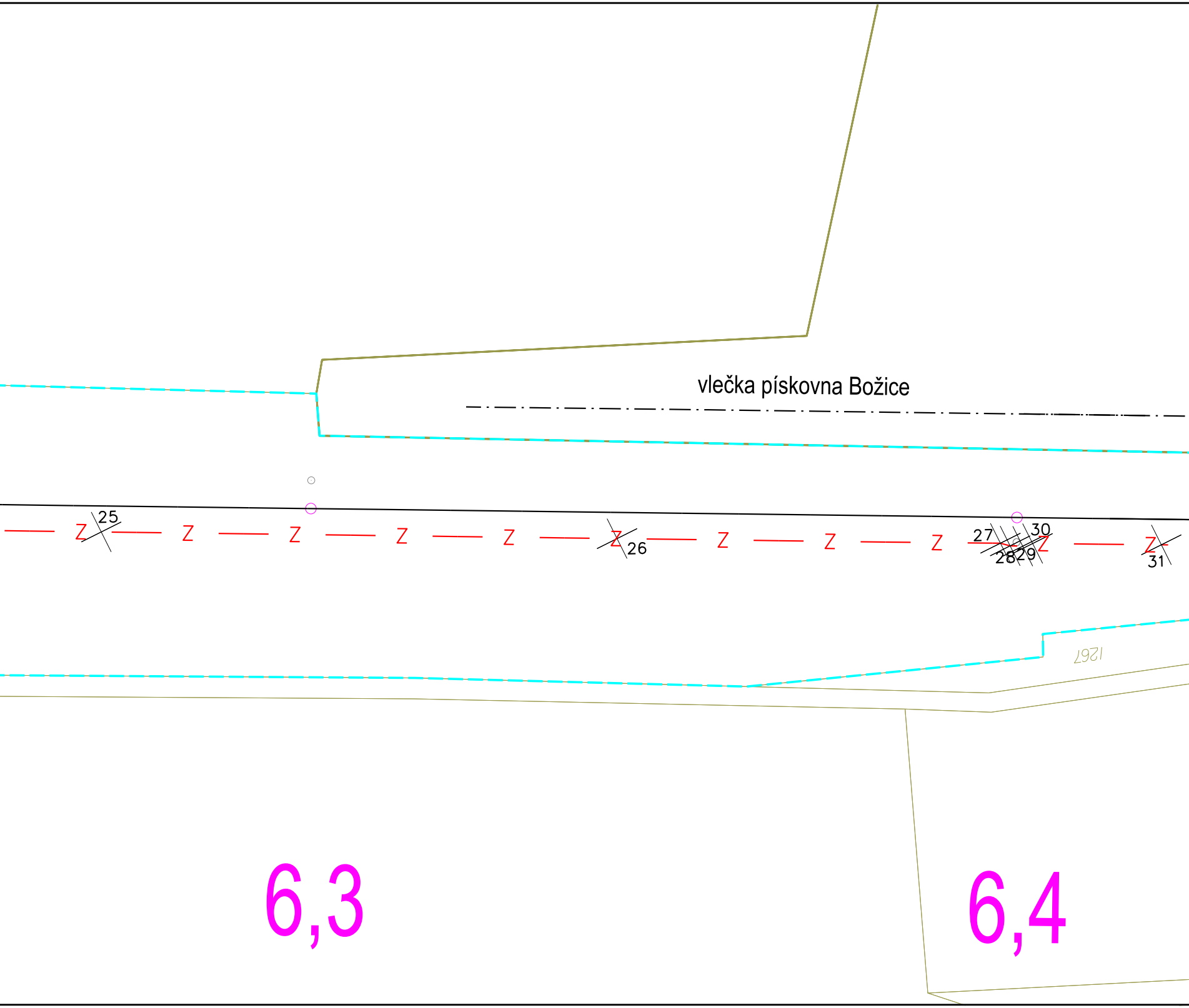
vlečka pískovna Božice
25
26
27
28
29
30
31
Z
1267
6,3
6,4

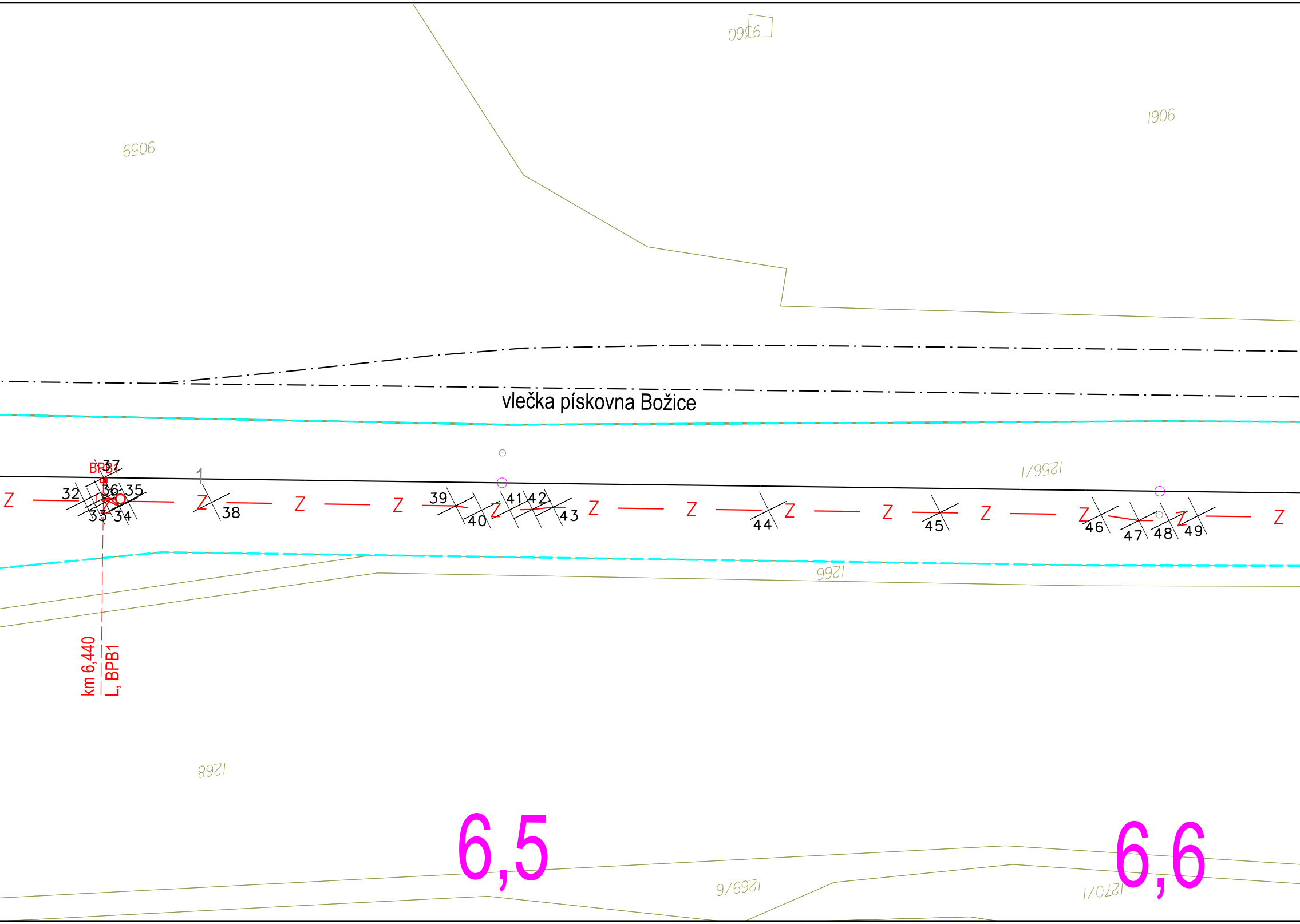

9360
9059
9061
vlečka pískovna Božice
BPB1
37
32
36
35
33
34
1
38
39
40
41
42
43
44
45
46
47
48
49
Z
1256/1
1266
km 6,440
L, BPB1
1268
6,5
6,6
1269/6
1270/1

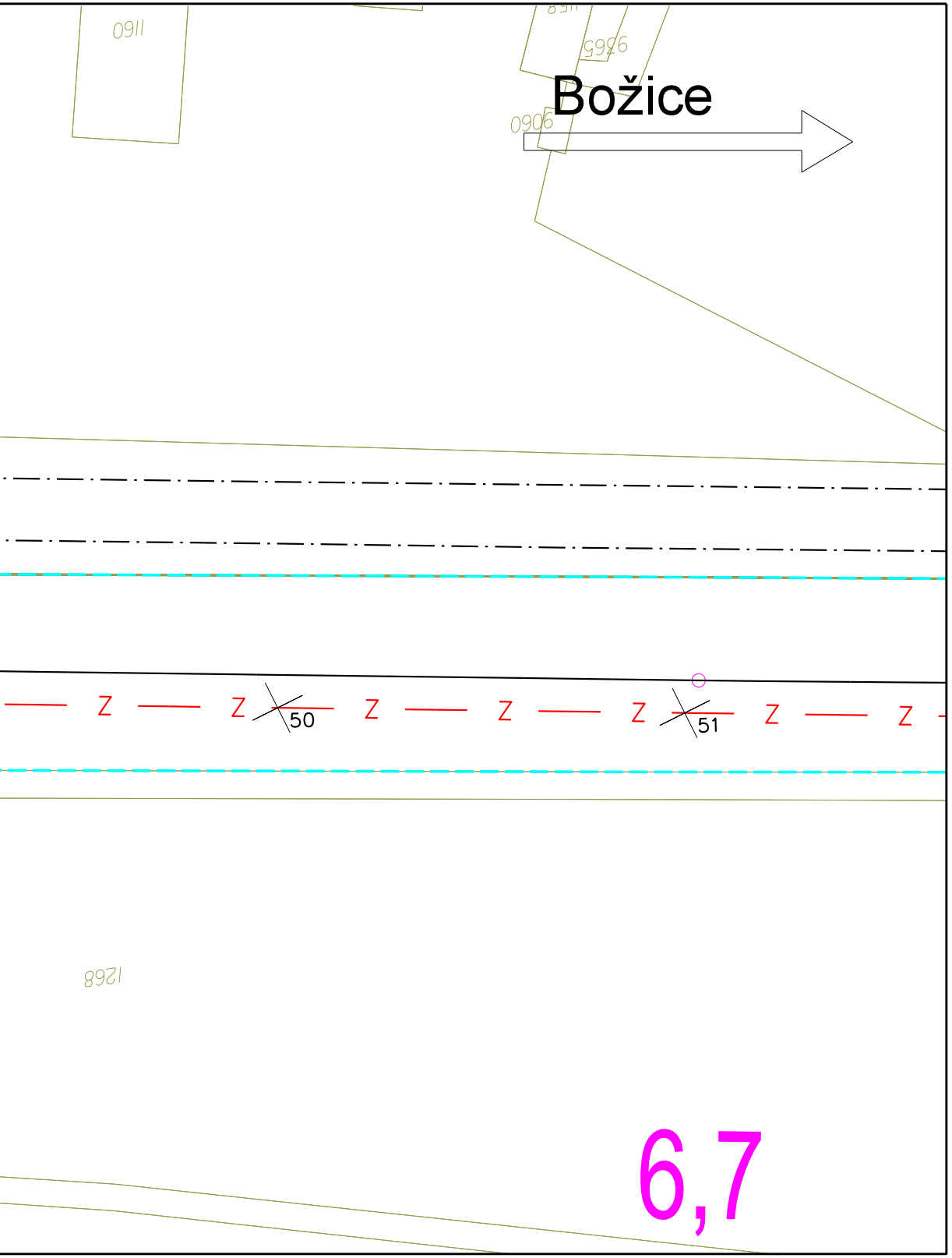
Božice
0911
9565
0906
50
51
Z
1268
6,7

Legenda:

katastrální mapa
hranice drážního pozemku (SŽ s.o.)
hranice drážního pozemku (ČD a.s.)
nové prvky a kabelizace ZZ — Z — Z —
osa koleje
hektometry
vytyčovací body ✕

EVROPSKÁ UNIE
Evropské strukturální a investiční fondy
Operační program Doprava

Ministerstvo dopravy
Státní fond dopravní infrastruktury

Orientační schéma:

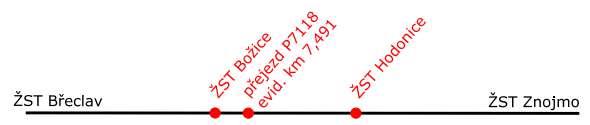
ŽST Břeclav
ŽST Božice
přejezd P7118
evid. km 7,491
ŽST Hodonice
ŽST Znojmo

Razítko oprávněné osoby:

Podpis: Datum:

Revize:	Datum:	Popis:	Kontroloval:
000	8/2023	Definitivní odevzdání dokumentace	Ing. Václav Švásta

Stavebník/Investor: **Správa železnic, státní organizace**
Adresa: Dlážděná 1003/7, 110 00 Praha 1
Zástupce investora: Oblastní ředitelství Brno
Adresa: Kounicova 688/26, 611 43 Brno

SPRÁVA ŽELEZNIC

Zhotovitel PD: **Signal Projekt s.r.o.**
Adresa: Vídeňská 55, 639 00 Brno
Kontakt: T: +420 543 233 962
E: projekce@signalprojekt.cz

signal PROJEKT

Zhotovitel dílčí části PD: **Signal Projekt s.r.o.**
Adresa: Vídeňská 55, 639 00 Brno
Kontakt: T: +420 543 233 962
E: projekce@signalprojekt.cz

signal PROJEKT

Hlavní projektant (HIP):	Specialista:	Odpovědný projektant:	Zpracovatel:
Ing. Přemysl Boguaj	Ing. Václav Švásta	Ing. Přemysl Boguaj	Ing. Přemysl Boguaj

Název stavby/akce:

Oprava zabezpečovacího zařízení v ŽST Božice a Hodonice

Označení (S-kód): -
Zakázka č.: 23-025-40-311
Název části: Staniční zabezpečovací zařízení (SZZ)
Označení části: D.1.1.1
Název objektu: **Oprava SZZ Božice**
Označení objektu/komplexu: **PS 01**
Název přílohy: Vytyčovací výkres km 5,700 - km 6,700
Název dílčí části přílohy:
Číslo přílohy: **2. 121**
Paré:
Kraj: Jihomoravský
Katastrální území: viz textová část
TUDU: 2082 04
Stupeň dokumentace: DSP+PDPS
Datum zpracování: 8/2023
Formáty: 12 x A4
Měřítko: 1:500

S-kód:	Stupeň dokumentace:	Část:	Objekt:	Podobjekt:	Příloha:	Revize:
X X X X X X X X X X	– P D P S	– D 1 1 1 X	– P S 0 1 X X X X	– X X	– 2 – 1 2 1	– 0 0 0

[Prostor pro další informace]